








Légende





Réseau urbain

-  Agglomération Mobul
-  Localités à renforcer
-  Autres localités

Réseau économique

-  Pôle tertiaire "Porte de la Gruyère"
-  Secteur stratégique cantonal
-  Zone d'activités cantonale
-  Zone d'activités régionale




Réseau touristique et de loisirs

-  Pôle touristique et son secteur de tourisme intensif
-  Axe touristique à renforcer
-  Secteur de détente
-  Point d'accès

Réseau de mobilité

- Transports publics**
 - Réseau ferroviaire structurant
 - en agglomération (15')
 - interrégional (30')
 - Réseau de bus (60') et rabattement à évaluer
- Mobilité active (vélo, piétons,...)**
 - Réseau prioritaire, complémentaire aux axes touristiques : s'y rattachent les localités, les points d'accès et les équipements publics
- Réseau routier**
 - Accès autoroutier, jonction à améliorer et liaison avec le réseau de transports publics
 - Interfaces prioritaires : points d'échange à développer entre les modes de déplacements

Ressources

-  Surfaces d'assolement
-  Autres surfaces agricoles
-  Forêt

